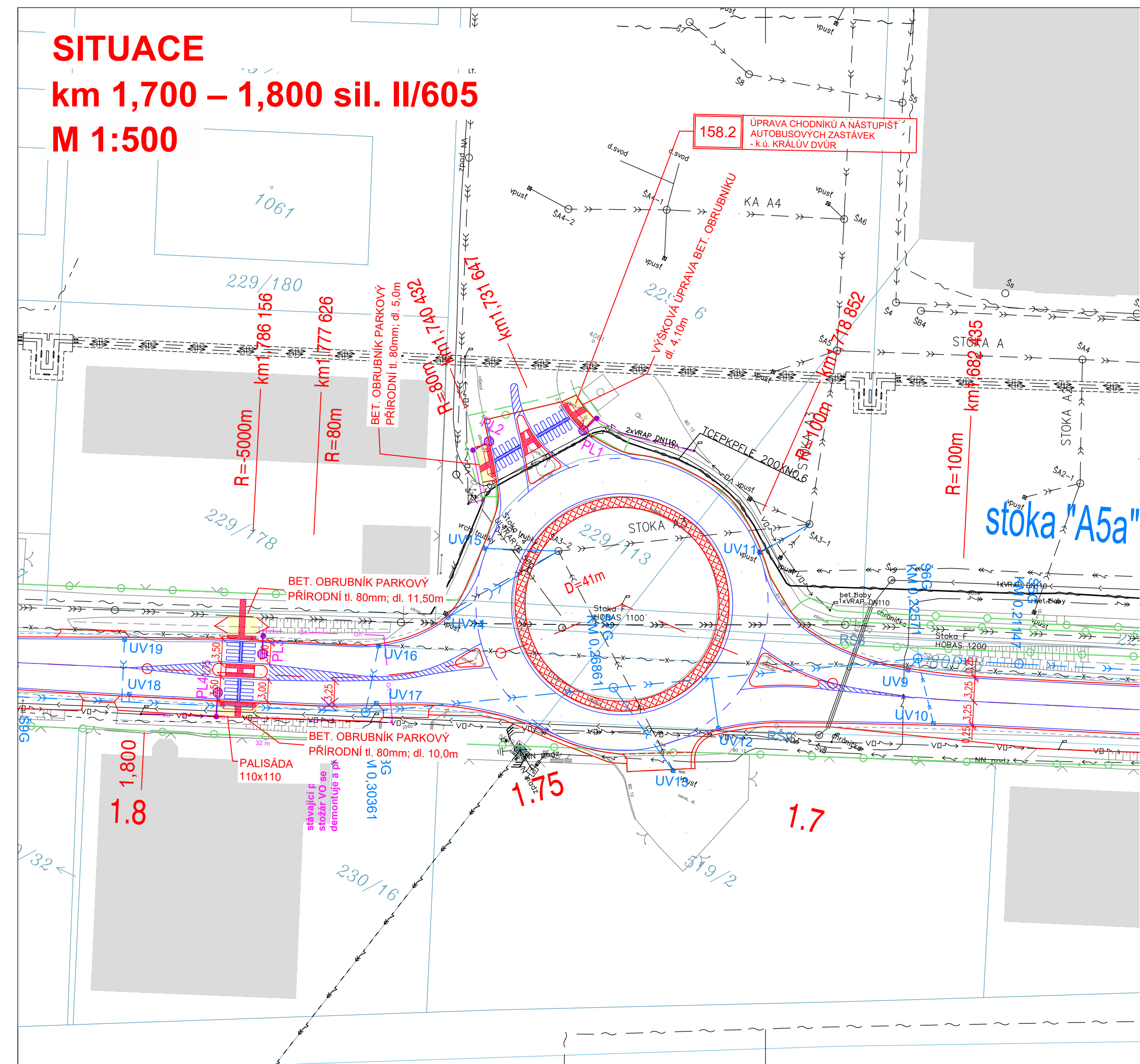
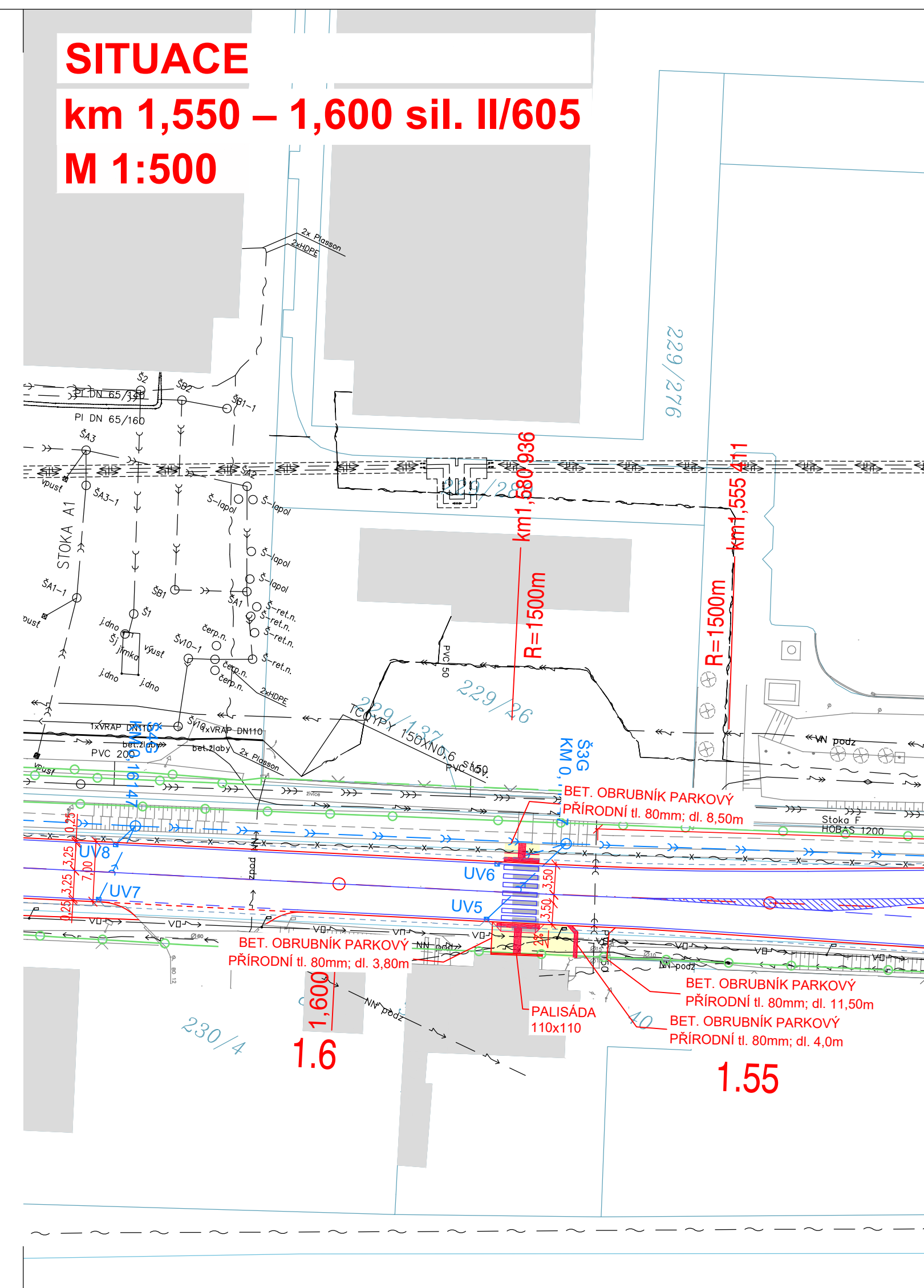


**SITUACE**  
km 1,700 – 1,800 sil. II/605  
M 1:500



**SITUACE**  
**km 1,550 – 1,600 sil. II/605**  
**M 1:500**












- LEGENDA:**
- |   |  |
|---|--|
|  | VEGETAČNÍ ÚPRAVY   |
|  | REKONSTRUKCE VOZOVKY II/605 A III/2365<br>VE SPRÁVĚ SČ. KRAJE – OBNOVA KRYTÍ |
|  | REKONSTRUKCE VOZOVKY II/605 A III/2365<br>VE SPRÁVĚ SČ. KRAJE – NOVÁ VOZOVKA |
|  | REKONSTRUKCE VOZOVKY PŘIPOJUJÍCÍCH SE<br>VE SPRÁVĚ MĚST BEROUN A KRÁLŮV DVŮR |
|  | AUTOBUSOVÉ ZASTÁVKY  |
|  | PARKOVACÍ ZÁLIVY   |
|  | FYZICKY ZVÝŠENÉ OSTRŮVKY   |
|  | CHODNIKY   |
|  | CHODNIKY – PŘÍPRAVOVANÁ STAVBA   |
|  | PRSTENEC (POJÍŽDĚNÁ DLAŽBA) OK   |
|  | NEZPEVNĚNÁ KRAJNICE SILNICE  |
|  | ÚPRAVA VJEZDŮ  |
|  | ÚPRAVA SOUKROMÝCH VJEZDOVÝCH PLOCH   |
|  | SMÍŠENÁ STEZKA PRO PĚŠÍ A CYKLISTY   |
|  | CYKLOSTEZKA  |
|  | HMATNÝ PÁS   |
|  | NOVÉ VODOROVNÉ DOPRAVNÍ ZNAČENÍ  |
|  | KATASTRÁLNÍ SITUACE  |

Legenda stávajících IS:

- |  |                       |
|--|-----------------------|
|  | kabel el. NN podzemní |
|  | kabel el. NN nadzemní |
|  | kabel el. VN podzemní |
|  | kabel el. VN nadzemní |
|  | slaboproud nadzemní   |
|  | CETIN podzemní        |
|  | horkovod              |
|  | NTL plynovod          |
|  | STL plynovod          |
|  | kanalizace jednotlivá |
|  | kanalizace splašková  |
|  | kanalizace dešťová    |
|  | vodovod               |
|  | veřejné osvětlení     |

Legenda nových IS:

- |   |  |
|---|--|
|  | PŘELOŽKA DEŠŤOVÉ KANALIZACE  |
|  | PŘELOŽKA PLYNOVODU   |
|  | PŘELOŽKA EL. VEDENÍ NN NADZEMNÍ  |
|  | PŘELOŽKA SĐĚLOVACÍCH KABELŮ  |
|  | PŘELOŽKA VĚŘEJNÉHO OSVĚTLENÍ   |
|  | VĚŘEJNÉ OSVĚTLENÍ – SOUVISEJÍCÍ INVESTICE<br>V RÁMCI CHODNÍKŮ A CYKLOSTEZEK MĚST<br>BEROUN A KRÁLŮV DVŮR |
|  | TRVALÝ ZÁBOR   |
|  | DOČASNÝ ZÁBOR  |
|  | KÁCENÝ STROM, KEŘ  |

Výškový systém: Bpv  
Souřadnicový systém: S-JTSK

**SO 158.2** Úprava chodníků a nástupišť BUS zast. – k. ú. K. Dvůr

**Objednatel:**



Středočeský kraj  
Zborovská 11  
150 21 Praha 5

**Zhotovitel PDPS:**






**NOVÁK & PARTNER, s.r.o.**

V Olšinách 2300/7  
100 00 Praha 10

	HIP:
--	------

Ing. Martin Máša

<b>Novák Partner</b>	<b>Vypracoval</b>	Monika Pašková		<b>Zak. číslo</b>	18-NO-02-002	
	<b>Zodp. projektant</b>	Ing. Martin Máša		<b>Datum</b>	03/2019	
	<b>Tech. kontrola</b>	Ing. Jan Vorel		<b>Stupeň</b>	PDPS	
	<b>Akce</b>	II/605 a III/2365 Beroun, rekonstrukce silnic			<b>Počet formátů</b>	8xA4
					<b>Měřitko</b>	1:500
				<b>Č. přílohy</b>	Paré	
<b>Zhotovitel:</b> NOVÁK & PARTNER, s.r.o. V Olšinách 2300/75 100 00 Praha 10	<b>Příloha</b>  SITUACE km 1,550– 1,800 sil. II/605			<b>2.1</b>		